


# Urbanismo I

## G6

Lauren Perez 14-0500  
Domaira Lora 14-0559  
Stefany Mora 14-0554





Universidad Iberoamericana

Información Levantada

Ejercicio#2

Domaira Lora

14-0559

Stefany Mora

14-0554

Lauren Pérez

14-0500

Dr.-Ing Rosaleda Reynoso A.

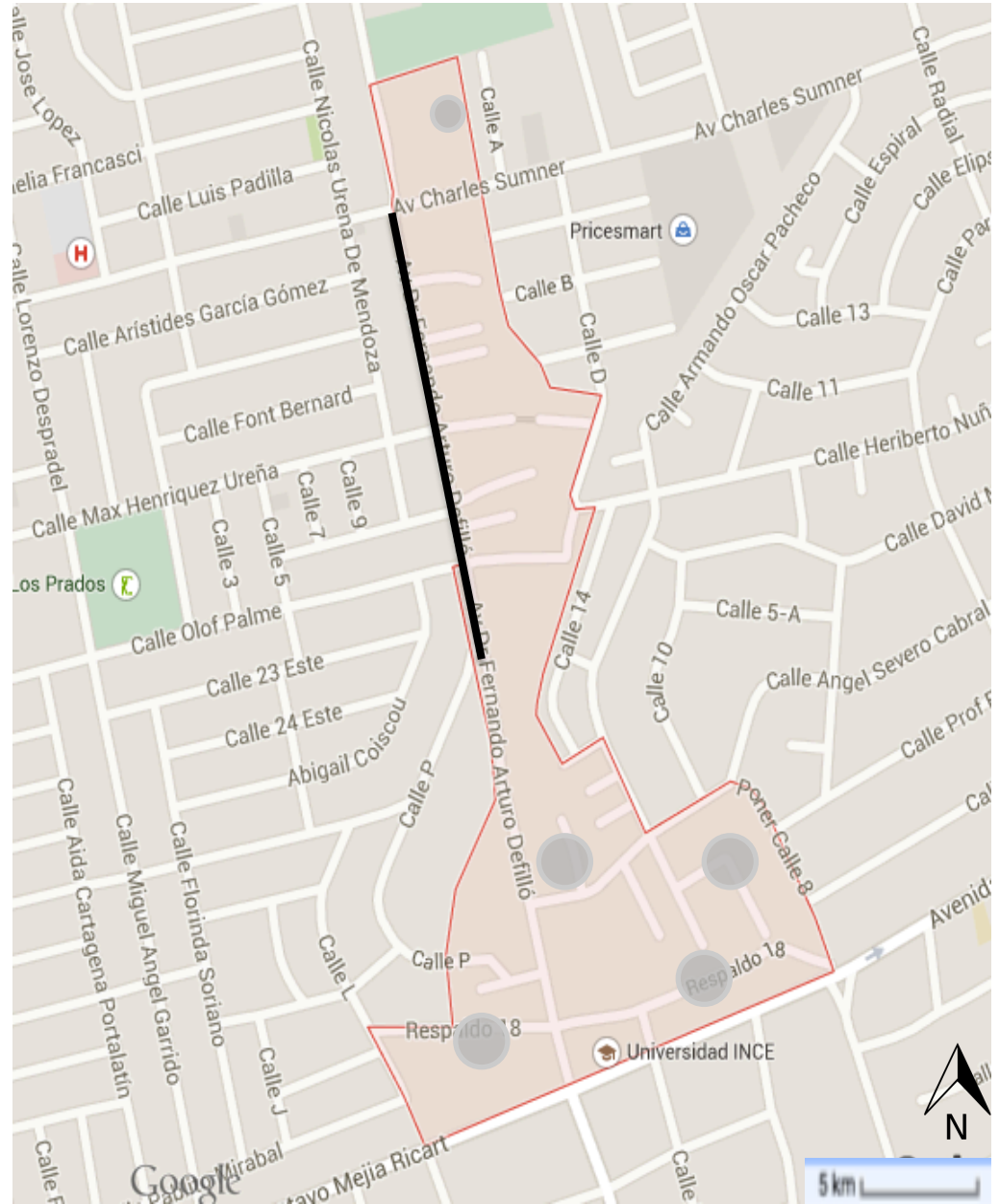
# Grupo 5

Lauren/Domaira/Stefany

## Gráfico

Áreas verdes con Abundancia.

Calle Defillo limitada con las calles que hace los diferentes cambios de niveles.



# Los Praditos en el Gran Santo Domingo



-Los Praditos esta ubicado en el polígono central , Distrito Nacional del gran Santo Domingo.

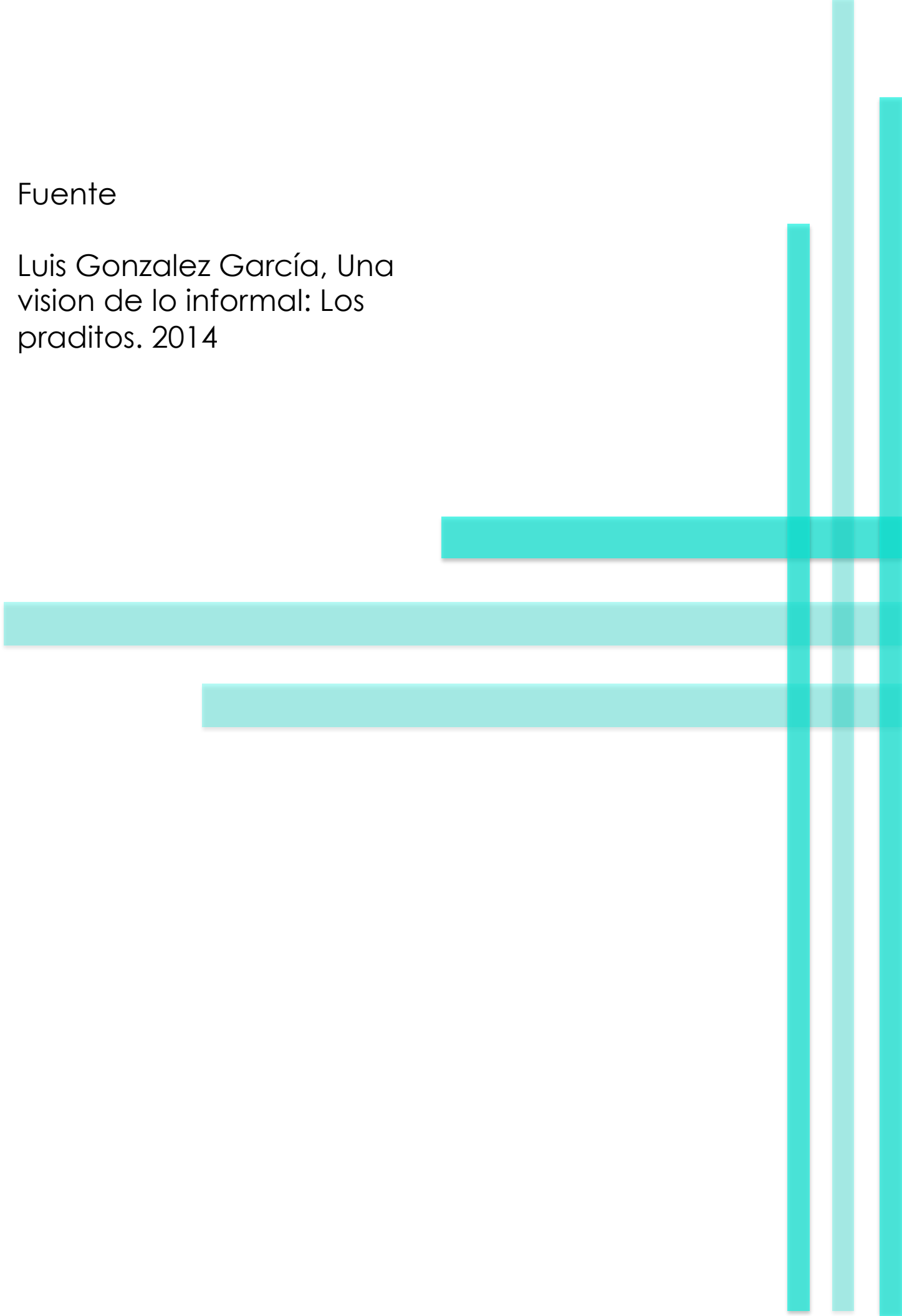
# Los praditos En la jurisdicción municipal



-Los Praditos forma parte del Distrito nacional, sector Julieta Morales, limitado al norte con la Av. John F. Kennedy, al sur con la AV.27 de Febrero, al Este con la Av. Winston Churchill y al oeste con la Av. Fernando Arturo Defilló.




Fuente

Luis Gonzalez García, Una  
vision de lo informal: Los  
praditos. 2014



# Usos de Suelo sector Los Praditos


Leyenda


-  Uso de Suelo Mixto
-  Uso de Suelo Residencial
-  Uso de Suelo Comercial



Slauren Pérex 14-0500  
Stefany Mora 14-0554  
Domaira Lora 14-0559




 Entradas

 Hitos y Nodos

## Bordes, senderos, hitos y nodos.

Lauren Pérez 14-0500  
Stefany Mora 14-0554  
Domaira Lora 14-0559





## Elementos que deterioren el paisaje urbano.

